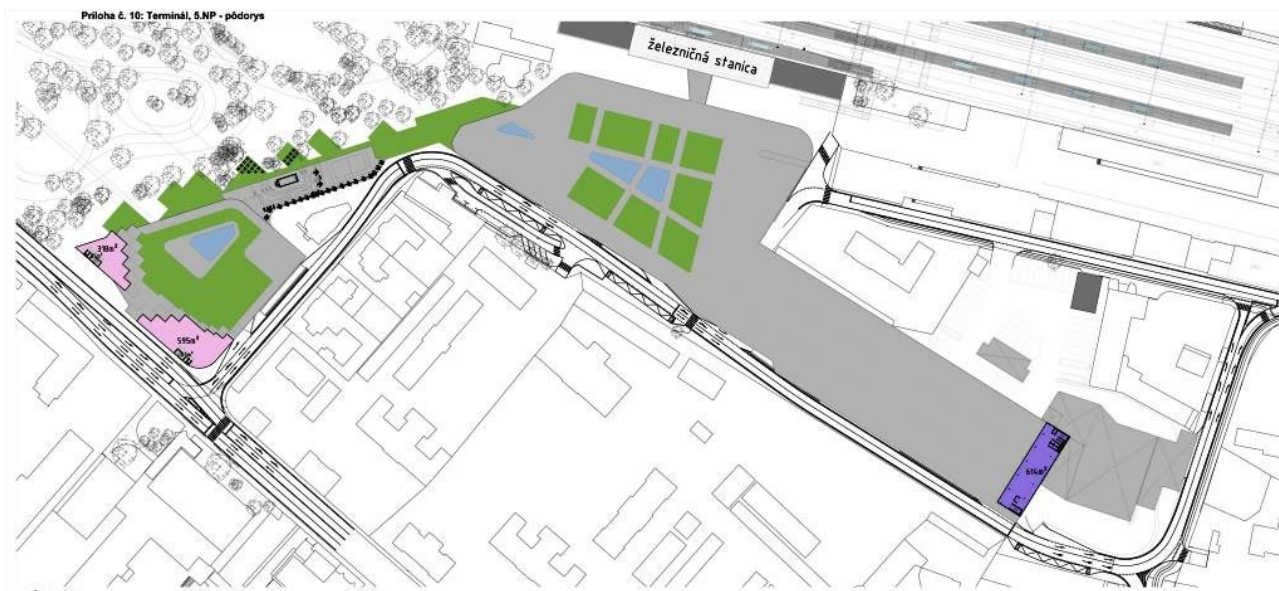


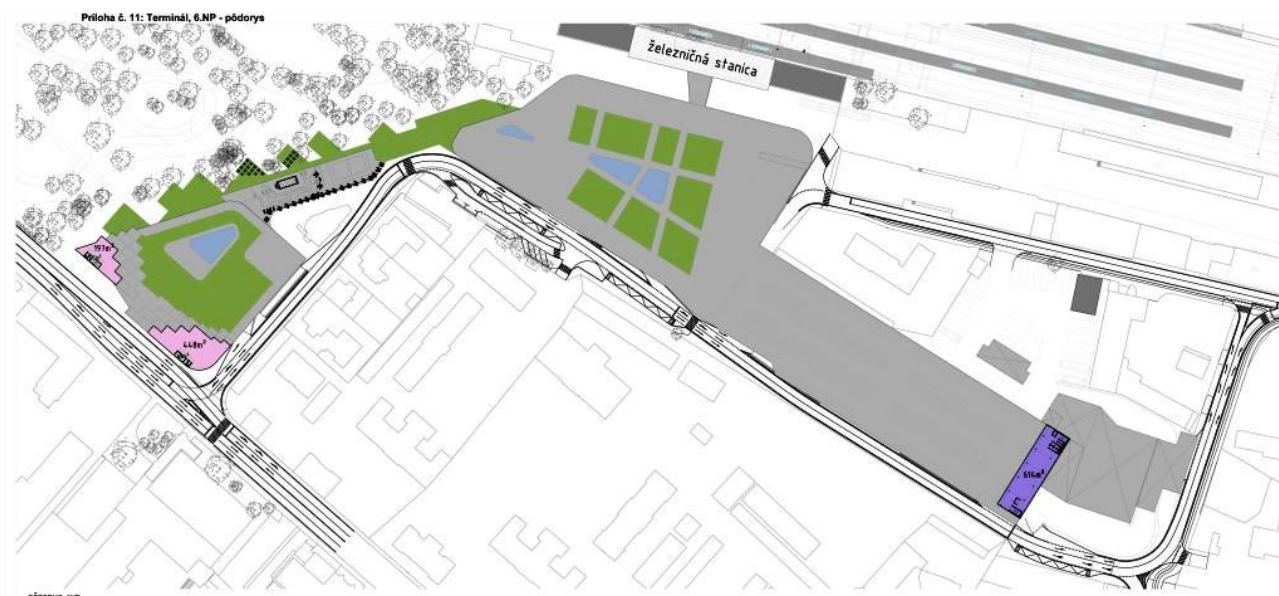
## O termináli – projekt, štvrtá časť.

Pokračovanie predchádzajúceho článku. Výkresy sú uverejnené bez akéhokoľvek zásahu z mojej strany.



### PIATE NADZEMNÉ PODLAŽIE

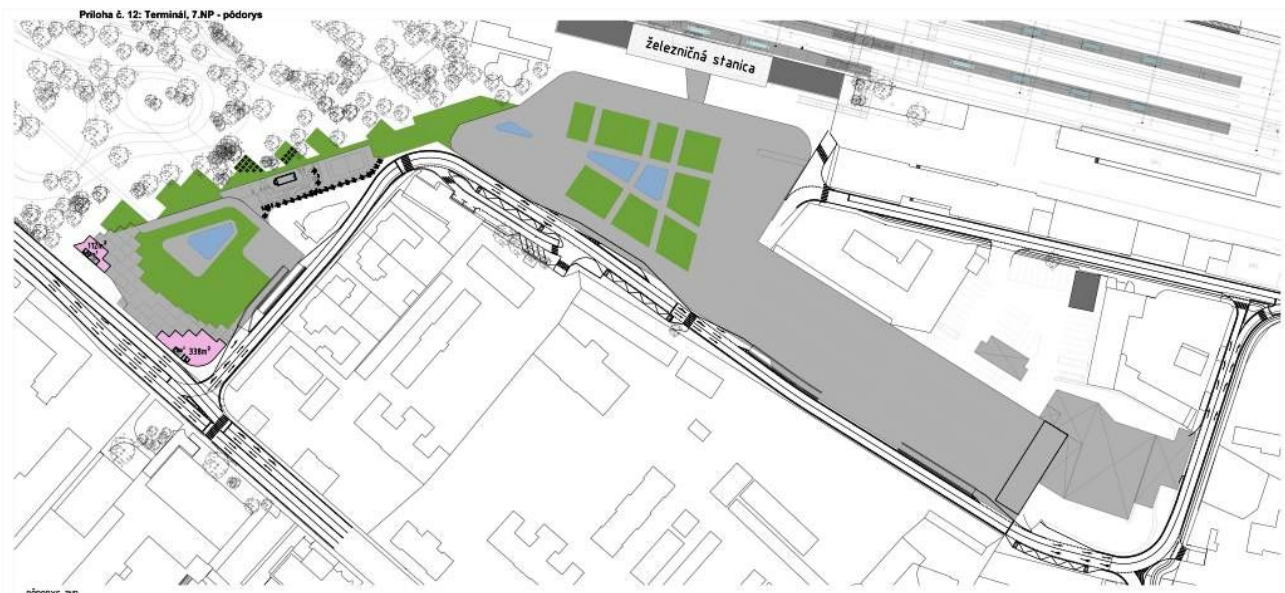
Na tomto výkrese sú vľavo pri ul. M. R. Štefánika ustupujúce administratívne priestory (alternatívne obytné priestory) a vpravo sú administratívne priestory SAD- Trenčín.



### ŠIESTE NADZEMNÉ PODLAŽIE

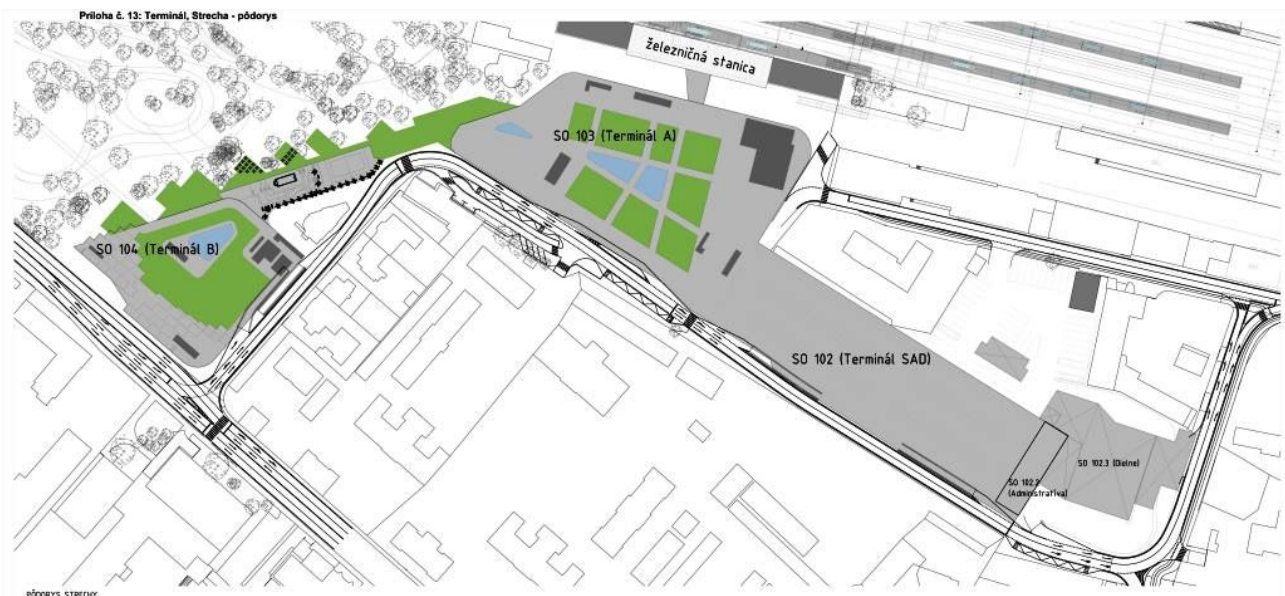
Tento výkres je takmer totožný s predchádzajúcim výkresom. Zmena je len na ľavej strane kde sa plocha administratívnych priestorov s každým ďalším podlažím znižuje.

Pôdorys administratívnych priestorov SAD-Trenčín je totožný ako o poschodie nižšie.



### SIEDME NADZEMNÉ PODLAŽIE

Aj na tomto výkrese sú vľavo pri ul. M. R. Štefánika ustupujúce administratívne priestory (alternatívne obytné priestory). Administratívne priestory SAD-Trenčín na pravej strane už na tomto výkrese nevidno. Už je tu z nich vidieť len strechu.



### STRECHY

Na tomto výkrese sú už len strechy.

Autor (textu): Akad.arch.Ing. Igor Mrva  
 Pridané: 29.04.2014